






Souřadnicový systém S-JTSK, Výškový systém Bpv

Ateliér Praha I – K Ryšánci 1668/16, 147 54 Praha 4 – tel. 226 066 111, e-mail: mailbox@pragoprojekt.cz, ID datové schránky: 4kfr54			
Navrhl/vypracoval: Ing. Jitka HARAMULOVÁ podpis: 	Zodpovědný projektant: Ing. Jitka HARAMULOVÁ podpis: 	Ředitel ateliéru Praha I: Ing. Jan ZAPLETAL	Zhotovitel:  PRAGOPROJEKT, a.s., K Ryšánci 1668/16, 147 54 Praha 4
Technická kontrola: Ing. Petra PROCHÁZKOVÁ podpis: 	Hlavní inženýr projektu: Ing. Miloš KRÁLÍK podpis: 		

Kraj: Ústecký kraj	Čís. zakázky:	17-321-1
Obec: Teplice	Čís. akce:	17-321
Objednatel: Statutární město Teplice, Odbor dopravy, náměstí Svobody 2/2, 415 95 Teplice	Datum:	03/2019
Akce: ROZŠÍŘENÍ TROLEJBUSOVÝCH TRATÍ V TEPLICÍCH	Formát:	17xA4
Část: ZÁBOROVÝ ELABORÁT – MAJETKOPRÁVNÍ	Měřítko:	
Příloha: TABULKOVÁ A TEXTOVÁ ČÁST - STAVBA 1 a 4	Stupeň:	DSP/PDPS
	Čís. přílohy:	1.1.1

O B S A H

(Tabulková část - majetkoprávní)

- Technická zpráva
- Dotčené územní jednotky
- Rekapitulace záborů - celková
- Seznam stavebních objektů (SO)
- Seznam stavbou dotčených LV
- Tabelární sestavení všech záborů dle jednotlivých k.ú. - řazeno dle LV
- Tabelární sestavení všech záborů dle jednotlivých k.ú. - řazeno dle parcel KN
- Seznam sousedních parcel stavby
- Tabelární sestavení jednotlivých SO dle parcel

TECHNICKÁ ZPRÁVA

Název stavby:	ROZŠÍŘENÍ TROLEJBUSOVÝCH TRATÍ V TEPLICÍCH DSP/PDPS, stavba 1 a 4
Název objektu:	Záborový elaborát
Kraj:	Ústecký
Katastrální území:	Teplice-Trnovany
Objednatel stavby:	Statutární město Teplice, Odbor dopravy, Náměstí Svobody 2/2 415 95 Teplice
Zhotovitel:	PRAGOPROJEKT, a.s. K Ryšánce 1668/16, 147 54 Praha
Zpracovatelský ateliér:	Ateliér Praha I, ředitel Ing. Jan Zapletal
Hlavní inženýr projektu:	Ing. Miloš Králík
Zodpovědný projektant:	Ing. Jitka Haramulová

Předmětem stavby je výstavba trolejového vedení, trakčního kabelového vedení, světelné signalizace v křižovatce E. Dvořákové - Stanová, kontejnerové měnírny a úprav v okolí nové měnírny jsou novou a trvalou stavbou. Stavba se nachází v zastavěné části Teplice – Trnovany a zasahuje následující ulice: Emílie Dvořákové, Stanová, Zemská, Jana Koziny, Přítkovská, Riegrova. Trolejbusová trať bude vedena na výše uvedených komunikacích pojižděných jak automobilovou dopravou, tak MHD.

Podkladem pro vypracování záborového elaborátu byla projektová dokumentace vypracovaná firmou PRAGOPROJEKT a.s. pro žádost o ÚR, mapové podklady katastru nemovitostí, bonitní hranice v digitální formě od ČUZK a územně plánovací dokumentace dotčených obcí. Informace o vlastnicích jednotlivých parcel byly převzaty z databáze katastru nemovitostí. Projektovaná komunikace a související stavební objekty jsou umístěny na parcelách ve výše uvedených katastrálních územích. Ve všech k.ú. jsou digitální katastrální mapy (viz. Dotčené územní jednotky). Informace z databáze KN jsou aktualizovány k datu 03/2019

Do mapového podkladu – DKM byl přenesen zákres z koordinační situace a poté byl proveden zákres hranice trvalého a dočasných záborů.

Záborový elaborát byl zpracován s náležitostmi a podrobností pro žádost o územní rozhodnutí. Jednotlivé druhy záborů jsou barevně v situacích odlišeny a v tabulkových sestavách jsou uvedeny samostatně.

V Praze 25.4.2019

Ing. Jitka Haramulová

Dotčené územní jednotky

kraj	obec/město	katastrální území	číslo katastrálního území	druh mapy KN (stav digitalizace)
Ústecký	Teplice	Teplice-Trnovany	766259	DKM

Rekapitulace záborů - celková

katastrální území	trvalý m ²	dočasný nad 1 rok m ²	dočasný do 1 roku m ²	věcné břemeno m ²
Teplice-Trnovany			21 231	
celkem	0	0	21 231	0

Číslo objektu	Název	Vlastník/Správce
ŘADA 400 ELEKTRO A SDĚLOVACÍ OBJEKTY		
SO 431	Veřejné osvětlení - úsek J. Koziny	
SO 441.1	SSZ - křižovatka Stanová - Emílie Dvořákové - Dopravní část	
SO 441.2	SSZ - křižovatka Stanová - Emílie Dvořákové - Elektro část	
SO 441.3	SSZ - křižovatka Stanová - Emílie Dvořákové - Dopravní značení	
ŘADA 650 OBJEKTY DRAH		
SO 651	Trakční trolejové vedení - úsek J. Koziny	
SO 651.1	Demontáž trolejového vedení – smyčka Zemská	
SO 651.2	DIO	
SO 661	Trakční kabelové vedení - Riegrova	
ŘADA 700 OBJEKTY POZEMNÍCH STAVEB		
SO 701	Příprava území a základová deska	

Katastrální území : Teplice-Trnovany

Obec : Teplice

Kraj : Ústecký

Seznam stavbou dotčených LV

LV	Vlastník
82	Dudarev Lioudmila, Tzeelim 18-16, 58306 Holon, Izrael Kraus Bohumír, Masarykova 3090/20, Ústí nad Labem-centrum, 40001 Ústí nad Labem Pekrtová Magdalena, Emilie Dvořákové 621/33, Trnovany, 41501 Teplice
234	ČR, Správa železniční dopravní cesty, státní organizace, Dlážděná 1003/7, Nové Město, 11000 Praha 1
1264	Sbor Církve bratrské v Teplicích, Poštovní 934/10, 41501 Teplice
5396	Ústecký kraj , Velká Hradební, č.p.3118/48, 40001 Ústí nad Labem <i>Střední škola obchodu a služeb, Teplice, příspěvková organizace , Alejní, č.p.880/12, 41501 Teplice</i>
6094	ČR, Povodí Ohře, státní podnik, Bezručova 4219, 43003 Chomutov
6196	ROKA Industry, spol. s r.o., Emilie Dvořákové 886/22, Trnovany, 41501 Teplice
6327	Český rybářský svaz, z. s., místní organizace Teplice , Havířská, č.p.583/7, 41501 Teplice
6344	Martin Malina, Sídliště, č.p.594, 41741 Krupka Petr Malina, Maršovská, č.p.1512/8, 41501 Teplice Karel Hofmann, Unčínská, č.p.1555/6, 41501 Teplice
6608	Ing.Stanislav Dvořák, Emilie Dvořákové, č.p.157/19, 41501 Teplice
7147	Stavební bytové družstvo "Mír" Teplice, Gagarinova 1558, Trnovany, 41501 Teplice
8252	SJM Dana Galyášová a Milan Galyáš, Vrchoslavská, č.p.526 41731 Novosedlice
8253	Soukromý svěřenský fond FOMA , sídlo neurčeno <i>Mgr.Iva Dvořáková LL.M., Baarova, č.p.1594/16, 41501 Teplice</i> <i>Ing,Martina Bubnová, Emilie Dvořákové, č.p.170/18, 41501 Teplice</i>
10001	Statutární město Teplice , náměstí Svobody, č.p.2/2, 41501 Teplice

Katastrální území : Teplice-Trnovany

Obec : Teplice

Kraj : Ústecký

Zábor: celek dle LV

LV	Vlastník	Poř.č. záboru	Parc.č. dle KN	Druh pozemku	Způsob využití	Výměra dle KN m ²	ZÁBOR trvalý m ²	ZÁBOR dočasný nad 1 rok m ²	SO pro doč.z. nad 1 r.	ZÁBOR dočasný do 1 roku m ²	SO pro doč.z. do 1 r.	Věcné břemeno (VB) m ²	SO pro VB
82	Dudarev Lioudmila, Tzeelim 18-16, 58306 Holon, Izrael	43	889	zast.pl.	rod.dům	342				5	651		
	Kraus Bohumír, Masarykova 3090/20, Ústí nad Labem-centrum, 40001 Ústí nad Labem												
	Pekrtová Magdalena, Emilie Dvořákové 621/33, Trnovany, 41501 Teplice												
234	ČR, Správa železniční dopravní cesty, státní organizace, Dlážděná 1003/7, Nové Město, 11000 Praha 1	41	2414/7	ost.pl.	dráha	32422				434	651		
1264	Sbor Církve bratrské v Teplicích, Poštovní 934/10, 41501 Teplice	63	918/1	zast.pl.	rod.dům	770				8	651		
5396	Ústecký kraj , Velká Hradební, č.p.3118/48, 40001 Ústí nad Labem	45	935/1	ost.pl.	manip.pl.	1419				6	651		
	Střední škola obchodu a služeb, Teplice, příspěvková organizace , Alejní, č.p.880/12, 41501 Teplice												
6094	ČR, Povodí Ohře, státní podnik, Bezručova 4219, 43003 Chomutov	35	2407/2	vodní pl.	vodní tok	5354				191	651, 651.1		
		55	2407/2	vodní pl.	vodní tok	5354				264	651		
6196	ROKA Industry, spol. s r.o., Emilie Dvořákové 886/22, Trnovany, 41501 Teplice	42	1004/1	ost.pl.	manip.pl.	4191				7	651		
6327	Český rybářský svaz, z. s., místní organizace Teplice , Havířská, č.p.583/7, 41501 Teplice	4	1445/4	zahrada	ZPF	104				12	651.1		
		9	1458/2	zahrada	ZPF	1308				7	651.1		
6344	Martin Malina, Sídliště, č.p.594, 41741 Krupka	2	1445/2	zahrada	ZPF	355				22	651.1		
	Petr Malina, Maršovská, č.p.1512/8, 41501 Teplice												
	Karel Hofmann, Unčínská, č.p.1555/6, 41501 Teplice												
6608	Ing.Stanislav Dvořák, Emilie Dvořákové, č.p.157/19, 41501 Teplice	61	920/1	zast.pl.	rod.dům	971				32	651		
		57	923/1	ost.pl.	manip.pl.	2334				14	651		
		58	924	zahrada	ZPF	71				18	651		
		56	925/1	zahrada	ZPF	84				2	651		
7147	Stavební bytové družstvo "Mír" Teplice, Gagarinova 1558, Trnovany, 41501 Teplice	18	1525/1	ost.pl.	zeleň	2812				6	651		
8252	SJM Dana Galyášová a Milan Galyáš, Vrchoslavská, č.p.526 41731 Novosedlice	48	891/7	zast.pl.	bydlení	573				1	651		
8253	Soukromý svěřenský fond FOMA , sídlo neurčeno	47	931	zahrada	ZPF	93				17	651		
	Mgr.Iva Dvořáková LL.M., Baarova, č.p.1594/16, 41501 Teplice	51	932/1	zahrada	ZPF	222				5	651		
10001	Ing.Martina Bubnová, Emilie Dvořákové, č.p.170/18, 41501 Teplice												
										3	701		
										867	661, 701		
										1	651		
										2392	441, 651		
										9	651		
										171	651		
										110	431, 651		
										178	431, 651		
										85	431, 651		

Katastrální území : Teplice-Trnovany

Obec : Teplice

Kraj : Ústecký

Zábor: celek dle LV

LV	Vlastník	Poř.č. záboru	Parc.č. dle KN	Druh pozemku	Způsob využití	Výměra dle KN m ²	ZÁBOR trvalý m ²	ZÁBOR dočasný nad 1 rok m ²	SO pro doč.z. nad 1 r.	ZÁBOR dočasný do 1 roku m ²	SO pro doč.z. do 1 r.	Věcné břemeno (VB) m ²	SO pro VB
10001	Statutární město Teplice , náměstí Svobody, č.p.2/2, 41501 Teplice	1	1297/118	ost.pl.	ost.kom.	3791				530	431, 651		
		3	1445/1	zahrada	ZPF	793				760	651.1		
		8	1458/1	zahrada	ZPF	356				356	651.1		
		30	1465/4	ost.pl.	zeleň	285				9	651		
		28	1465/5	ost.pl.	zeleň	94				8	651.1		
		29	1465/10	ost.pl.	ost.kom.	386				83	651.1		
		23	1465/11	ost.pl.	zeleň	131				8	651.1		
		20	1465/12	ost.pl.	zeleň	206				13	651.1		
		25	1465/20	ost.pl.	zeleň	375				5	651		
		31	1465/24	ost.pl.	ost.kom.	120				120	651, 651.1		
		40	1482	ost.pl.	ost.kom.	317				310	651		
		39	1483	ost.pl.	ost.kom.	168				146	651		
		34	1487/1	ost.pl.	ost.kom.	172				8	651		
		33	1487/13	ost.pl.	zeleň	237				39	651		
		36	1487/16	ost.pl.	zeleň	358				13	651		
		22	1506/1	zahrada	ZPF	686				13	651		
		27	1506/4	ost.pl.	zeleň	110				11	651		
		15	1525/5	ost.pl.	ost.kom.	3384				517	651		
		13	1525/12	ost.pl.	jiná pl.	2419				85	651		
		12	1533/3	ost.pl.	manip.pl.	229				50	651		
		53	1663/61	ost.pl.	ost.kom.	2523				66	651		
		60	1663/70	ost.pl.	ost.kom.	559				222	651		
		6	2282/1	ost.pl.	ost.kom.	14 939				2336	431, 651		
		14	2283/1	ost.pl.	ost.kom.	2054				1330	651		
		16	2285/1	ost.pl.	ost.kom.	3854				107	651		
		19	2288	ost.pl.	ost.kom.	977				625	651		
		26	2290/1	ost.pl.	ost.kom.	2357				1857	651		
		21	2292	ost.pl.	ost.kom.	4145				4	651		
		24	2296	ost.pl.	ost.kom.	586				17	651		
		17	2299	ost.pl.	ost.kom.	4000				2981	651, 651.1		
		32	2300/1	ost.pl.	ost.kom.	1061				73	651, 651.1		
		46	2322	ost.pl.	ost.kom.	3548				1751	651		
		54	2322	ost.pl.	ost.kom.	3548				4	441, 651		

Katastrální území : Teplice-Trnovany

Obec : Teplice

Kraj : Ústecký

Zábor: celek dle LV

LV	Vlastník	Poř.č. záboru	Parc.č. dle KN	Druh pozemku	Způsob využití	Výměra dle KN m ²	ZÁBOR trvalý m ²	ZÁBOR dočasný nad 1 rok m ²	SO pro doč.z. nad 1 r.	ZÁBOR dočasný do 1 roku m ²	SO pro doč.z. do 1 r.	Věcné břemeno (VB) m ²	SO pro VB
10001	Statutární město Teplice , náměstí Svobody, č.p.2/2, 41501 Teplice	50	2323/1	ost.pl.	ost.kom.	3903				75	441, 651		
		49	2323/2	ost.pl.	ost.kom.	573				13	441		
		38	2324	ost.pl.	ost.kom.	1673				729	651, 651.1		
		52	2324	ost.pl.	ost.kom.	1673				1	651		
		59	2327	ost.pl.	ost.kom.	5207				1089	651		

k.ú. Teplice-Trnovany - celkem
0
0
21 231
0

Katastrální území : Teplice-Trnovany

Obec : Teplice

Kraj : Ústecký

Zábor: celek dle KN

Poř.č. záboru	Parc.č. dle KN	Druh pozemku	Způsob využití	Výměra dle KN m ²	LV	ZÁBOR trvalý m ²	ZÁBOR dočasný nad 1 rok m ²	SO pro doč.z. nad 1 r.	ZÁBOR dočasný do 1 roku m ²	SO pro doč.z. do 1 r.	Věcné břemeno (VB) m ²	SO pro VB
43	889	zast.pl.	rod.dům	342	82				5	651		
48	891/7	zast.pl.	bydlení	573	8252				1	651		
65	910/5	zast.pl.	jiná st.	397	10001				3	701		
64	910/7	ost.pl.	manip.pl.	1433	10001				867	661, 701		
63	918/1	zast.pl.	rod.dům	770	1264				8	651		
62	918/3	zast.pl.	obč.vybav.	34	10001				1	651		
61	920/1	zast.pl.	rod.dům	971	6608				32	651		
57	923/1	ost.pl.	manip.pl.	2334	6608				14	651		
58	924	zahrada	ZPF	71	6608				18	651		
56	925/1	zahrada	ZPF	84	6608				2	651		
47	931	zahrada	ZPF	93	8253				17	651		
51	932/1	zahrada	ZPF	222	8253				5	651		
45	935/1	ost.pl.	manip.pl.	1419	5396				6	651		
37	970/2	ost.pl.	ost.kom.	2392	10001				2392	441, 651		
42	1004/1	ost.pl.	manip.pl.	4191	6196				7	651		
44	1006/1	zahrada	ZPF	757	10001				9	651		
11	1297/1	ost.pl.	jiná pl.	914	10001				171	651		
10	1297/2	ost.pl.	ost.komun.	2 653	10001				110	431, 651		
7	1297/14	ost.pl.	ost.komun.	4 103	10001				178	431, 651		
5	1297/117	ost.pl.	zeleň	1 205	10001				85	431, 651		
1	1297/118	ost.pl.	ost.kom.	3791	10001				530	431, 651		
3	1445/1	zahrada	ZPF	793	10001				760	651.1		
2	1445/2	zahrada	ZPF	355	6344				22	651.1		
4	1445/4	zahrada	ZPF	104	6327				12	651.1		
8	1458/1	zahrada	ZPF	356	10001				356	651.1		
9	1458/2	zahrada	ZPF	1308	6327				7	651.1		
30	1465/4	ost.pl.	zeleň	285	10001				9	651		
28	1465/5	ost.pl.	zeleň	94	10001				8	651.1		
29	1465/10	ost.pl.	ost.kom.	386	10001				83	651.1		
23	1465/11	ost.pl.	zeleň	131	10001				8	651.1		
20	1465/12	ost.pl.	zeleň	206	10001				13	651.1		
25	1465/20	ost.pl.	zeleň	375	10001				5	651		
31	1465/24	ost.pl.	ost.kom.	120	10001				120	651, 651.1		
40	1482	ost.pl.	ost.kom.	317	10001				310	651		
39	1483	ost.pl.	ost.kom.	168	10001				146	651		
34	1487/1	ost.pl.	ost.kom.	172	10001				8	651		
33	1487/13	ost.pl.	zeleň	237	10001				39	651		
36	1487/16	ost.pl.	zeleň	358	10001				13	651		
22	1506/1	zahrada	ZPF	686	10001				13	651		
27	1506/4	ost.pl.	zeleň	110	10001				11	651		
18	1525/1	ost.pl.	zeleň	2812	7147				6	651		
15	1525/5	ost.pl.	ost.kom.	3384	10001				517	651		
13	1525/12	ost.pl.	jiná pl.	2419	10001				85	651		
12	1533/3	ost.pl.	manip.pl.	229	10001				50	651		
53	1663/61	ost.pl.	ost.kom.	2523	10001				66	651		
60	1663/70	ost.pl.	ost.kom.	559	10001				222	651		
6	2282/1	ost.pl.	ost.kom.	14 939	10001				2336	431, 651		
14	2283/1	ost.pl.	ost.kom.	2054	10001				1330	651		
16	2285/1	ost.pl.	ost.kom.	3854	10001				107	651		

Katastrální území : Teplice-Trnovany

Obec : Teplice

Kraj : Ústecký

Zábor: celek dle KN

Poř.č. záboru	Parc.č. dle KN	Druh pozemku	Způsob využití	Výměra dle KN m ²	LV	ZÁBOR trvalý m ²	ZÁBOR dočasný nad 1 rok m ²	SO pro doč.z. nad 1 r.	ZÁBOR dočasný do 1 roku m ²	SO pro doč.z. do 1 r.	Věcné břemeno (VB) m ²	SO pro VB
19	2288	ost.pl.	ost.kom.	977	10001				625	651		
26	2290/1	ost.pl.	ost.kom.	2357	10001				1857	651		
21	2292	ost.pl.	ost.kom.	4145	10001				4	651		
24	2296	ost.pl.	ost.kom.	586	10001				17	651		
17	2299	ost.pl.	ost.kom.	4000	10001				2981	651, 651.1		
32	2300/1	ost.pl.	ost.kom.	1061	10001				73	651, 651.1		
46	2322	ost.pl.	ost.kom.	3548	10001				1751	651		
54	2322	ost.pl.	ost.kom.	3548	10001				4	441, 651		
50	2323/1	ost.pl.	ost.kom.	3903	10001				75	441, 651		
49	2323/2	ost.pl.	ost.kom.	573	10001				13	441		
38	2324	ost.pl.	ost.kom.	1673	10001				729	651, 651.1		
52	2324	ost.pl.	ost.kom.	1673	10001				1	651		
59	2327	ost.pl.	ost.kom.	5207	10001				1089	651		
35	2407/2	vodní pl.	vodní tok	5354	6094				191	651, 651.1		
55	2407/2	vodní pl.	vodní tok	5354	6094				264	651		
41	2414/7	ost.pl.	dráha	32422	234				434	651		

k.ú. Teplice-Trnovany - celkem
0
0
21 231
0

Katastrální území : Teplice-Trnovany

Obec : Teplice

Kraj : Ústecký

KN 230/4, 245, 890, 891/3, 891/4, 891/5, 891/6, 891/10, 891/11, 897, 898, 899, 900, 901, 902, 903, 904, 905/3, 906, 908/6, 930/1, 930/2, 932/1, 932/2, 933/1, 933/4, 934/1, 934/2, 934/3, 935/3, 935/4, 935/6, 937, 946, 948, 950, 952, 954, 955, 956, 958, 961/1, 961/2, 962/1, 963, 967, 969/1, 969/2, 969/3, 970/1, 970/1, 970/3, 970/4, 970/5, 970/6, 970/7, 970/8, 970/9, 971/1, 971/2, 973, 979, 980, 981, 982, 983, 984, 985, 986, 987/1, 988, 990/2, 990/3, 990/4, 991, 992/2, 993, 998/2, 1004/6, 1004/7, 1004/8, 1005, 1006/7, 1145/3, 1146, 1297/3, 1297/15, 1297/34, 1297/94, 1297/119, 1297/120, 1297/126, 1297/160, 1337, 1338/1, 1339, 1340, 1354/1, 1354/2, 1355, 1360/1, 1360/3, 1360/5, 1360/6, 1363/1, 1363/2, 1363/3, 1364, 1365, 1366, 1367/1, 1367/2, 1372, 1373/1, 1373/2, 1374/1, 1374/2, 1375, 1376, 1377/1, 1378/1, 1378/2, 1382, 1424, 1429, 1378/2, 1382, 1424, 1429, 1430, 1431, 1432, 1433, 1434/1, 1434/2, 1437/3, 1437/5, 1441, 1442, 1443, 1444, 1445/5, 1445/6, 1447, 1448, 1449, 1458/3, 1459, 1460, 1461, 1463, 1464/1, 1464/2, 1464/3, 1464/4, 1465/3, 1465/6, 1465/7, 1465/8, 1465/9, 1465/13, 1465/16, 1465/18, 1465/19, 1465/20, 1465/22, 1465/23, 1487/2, 1487/3, 1487/5, 1487/6, 1487/7, 1487/8, 1487/10, 1487/14, 1487/16, 1487/18, 1497/9, 1497/11, 1500/1, 1500/2, 1501/1, 1501/2, 1502/1, 1502/2, 1503/1, 1506/2, 1506/3, 1506/5, 1506/6, 1516/1, 1516/2, 1516/3, 1517, 1518, 1519, 1525/2, 1525/3, 1525/4, 1525/6, 1525/6, 1525/7, 1525/8, 1525/9, 1525/10, 1525/11, 1525/13, 2278/1, 2283/2, 2290/2, 2291, 2293, 2294, 2295, 2298, 2301/1, 2302, 2303/1, 2325, 2339/1, 2409, 2414/8, 2414/15, 2432, 2433, 2434, 2435

KN 915/2, 916, 917, 919, 920/1, 921/1, 922, 925/2, 926, 927, 928, 929, 932/2, 943, 944, 945, 1663/28, 1663/29, 1663/31, 1663/32, 1663/36, 1663/37, 1663/38, 1663/39, 1663/41, 1633/45, 1663/51, 1663/52, 1663/53, 1663/59, 1663/68, 1673/1, 1673/4, 1726

KN 694/9, 694/22, 760, 761, 762/1, 772/1, 772/2, 772/3, 772/4, 778/1, 910/1, 910/3, 910/4, 910/6, 910/8, 910/20, 910/21, 910/22, 910/26, 910/27, 910/32, 911/6, 2323/1, 2323/3, 2328/1

SO 431 - Veřejné osvětlení - úsek J. Koziny
SO dle parcel

katastrální území	Parc.č. dle KN	Druh pozemku	Způsob využití	Výměra dle KN m ²	LV	Vlastník	ZÁBOR trvalý	ZÁBOR dočasný nad 1 rok	ZÁBOR dočasný do 1 roku	Věcné břemeno (VB)
Teplice-Trnovany	1297/2	ost.pl.	ost.komun.	2 653	10001	Statutární město Teplice , náměstí Svobody, č.p.2/2, 41501 Teplice			x	
Teplice-Trnovany	1297/14	ost.pl.	ost.komun.	4 103	10001	Statutární město Teplice , náměstí Svobody, č.p.2/2, 41501 Teplice			x	
Teplice-Trnovany	1297/117	ost.pl.	zeleň	1 205	10001	Statutární město Teplice , náměstí Svobody, č.p.2/2, 41501 Teplice			x	
Teplice-Trnovany	1297/118	ost.pl.	ost.kom.	3791	10001	Statutární město Teplice , náměstí Svobody, č.p.2/2, 41501 Teplice			x	
Teplice-Trnovany	2282/1	ost.pl.	ost.kom.	14 939	10001	Statutární město Teplice , náměstí Svobody, č.p.2/2, 41501 Teplice			x	

SO 441 - SSZ - křižovatka Stanová - Emílie Dvořákové
SO dle parcel

katastrální území	Parc.č. dle KN	Druh pozemku	Způsob využití	Výměra dle KN m ²	LV	Vlastník	ZÁBOR trvalý	ZÁBOR dočasný nad 1 rok	ZÁBOR dočasný do 1 roku	Věcné břemeno (VB)
Teplice-Trnovany	970/2	ost.pl.	ost.kom.	2392	10001	Statutární město Teplice , náměstí Svobody, č.p.2/2, 41501 Teplice			x	
Teplice-Trnovany	2322	ost.pl.	ost.kom.	3548	10001	Statutární město Teplice , náměstí Svobody, č.p.2/2, 41501 Teplice			x	
Teplice-Trnovany	2323/1	ost.pl.	ost.kom.	3903	10001	Statutární město Teplice , náměstí Svobody, č.p.2/2, 41501 Teplice			x	
Teplice-Trnovany	2323/2	ost.pl.	ost.kom.	573	10001	Statutární město Teplice , náměstí Svobody, č.p.2/2, 41501 Teplice			x	

katastrální území	Parc.č. dle KN	Druh pozemku	Způsob využití	Výměra dle KN m ²	LV	Vlastník	ZÁBOR trvalý	ZÁBOR dočasný nad 1 rok	ZÁBOR dočasný do 1 roku	Věcné břemeno (VB)
Teplice-Třnovany	889	zast.pl.	rod.dům	342	82	Dudarev Lioudmila, Tzeelim 18-16, 58306 Holon, Izrael			x	
						Kraus Bohumír, Masarykova 3090/20, Ústí nad Labem-centrum, 40001 Ústí nad Labem				
						Pekrtová Magdalena, Emilie Dvořákové 621/33, Třnovany, 41501 Teplice				
Teplice-Třnovany	891/7	zast.pl.	bydlení	573	8252	SJM Dana Galyášová a Milan Galyáš, Vrchoslavská, č.p.526 41731 Novosedlice			x	
Teplice-Třnovany	918/1	zast.pl.	rod.dům	770	1264	Sbor Církve bratrské v Teplicích, Poštovní 934/10, 41501 Teplice			x	
Teplice-Třnovany	918/3	zast.pl.	obč.vybav.	34	10001	Statutární město Teplice , náměstí Svobody, č.p.2/2, 41501 Teplice			x	
Teplice-Třnovany	920/1	zast.pl.	rod.dům	971	6608	Ing.Stanislav Dvořák, Emilie Dvořákové, č.p.157/19, 41501 Teplice			x	
Teplice-Třnovany	923/1	ost.pl.	manip.pl.	2334	6608	Ing.Stanislav Dvořák, Emilie Dvořákové, č.p.157/19, 41501 Teplice			x	
Teplice-Třnovany	924	zahrada	ZPF	71	6608	Ing.Stanislav Dvořák, Emilie Dvořákové, č.p.157/19, 41501 Teplice			x	
Teplice-Třnovany	925/1	zahrada	ZPF	84	6608	Ing.Stanislav Dvořák, Emilie Dvořákové, č.p.157/19, 41501 Teplice			x	
Teplice-Třnovany	931	zahrada	ZPF	93	8253	Soukromý svěřenský fond FOMA , sídlo neurčeno			x	
						Mgr.Iva Dvořáková LL.M., Baarova, č.p.1594/16, 41501 Teplice				
						Ing,Martina Bubnová, Emilie Dvořákové, č.p.170/18, 41501 Teplice				
Teplice-Třnovany	932/1	zahrada	ZPF	222	8253	Soukromý svěřenský fond FOMA , sídlo neurčeno			x	
						Mgr.Iva Dvořáková LL.M., Baarova, č.p.1594/16, 41501 Teplice				
						Ing,Martina Bubnová, Emilie Dvořákové, č.p.170/18, 41501 Teplice				
Teplice-Třnovany	935/1	ost.pl.	manip.pl.	1419	5396	Ústecký kraj , Velká Hradební, č.p.3118/48, 40001 Ústí nad Labem			x	
						Střední škola obchodu a služeb, Teplice, příspěvková organizace , Alejní, č.p.880/12, 41501 Teplice				
Teplice-Třnovany	970/2	ost.pl.	ost.komun.	2 393	10001	Statutární město Teplice, náměstí Svobody 2/2, 41501 Teplice			x	
Teplice-Třnovany	1004/1	ost.pl.	manip.pl.	4191	6196	ROKA Industry, spol. s r.o., Emilie Dvořákové 886/22, Třnovany, 41501 Teplice			x	
Teplice-Třnovany	1006/1	zahrada	ZPF	757	10001	Statutární město Teplice , náměstí Svobody, č.p.2/2, 41501 Teplice			x	
Teplice-Třnovany	1297/1	ost.pl.	jiná pl.	914	10001	Statutární město Teplice , náměstí Svobody, č.p.2/2, 41501 Teplice			x	
Teplice-Třnovany	1297/2	ost.pl.	ost.komun.	2 653	10001	Statutární město Teplice , náměstí Svobody, č.p.2/2, 41501 Teplice			x	
Teplice-Třnovany	1297/14	ost.pl.	ost.komun.	4 103	10001	Statutární město Teplice , náměstí Svobody, č.p.2/2, 41501 Teplice			x	
Teplice-Třnovany	1297/117	ost.pl.	zeleň	1 205	10001	Statutární město Teplice , náměstí Svobody, č.p.2/2, 41501 Teplice			x	
Teplice-Třnovany	1297/118	ost.pl.	ost.kom.	3791	10001	Statutární město Teplice , náměstí Svobody, č.p.2/2, 41501 Teplice			x	
Teplice-Třnovany	1465/4	ost.pl.	zeleň	285	10001	Statutární město Teplice , náměstí Svobody, č.p.2/2, 41501 Teplice			x	
Teplice-Třnovany	1465/20	ost.pl.	zeleň	375	10001	Statutární město Teplice , náměstí Svobody, č.p.2/2, 41501 Teplice			x	
Teplice-Třnovany	1465/24	ost.pl.	ost.kom.	120	10001	Statutární město Teplice , náměstí Svobody, č.p.2/2, 41501 Teplice			x	
Teplice-Třnovany	1482	ost.pl.	ost.kom.	317	10001	Statutární město Teplice , náměstí Svobody, č.p.2/2, 41501 Teplice			x	
Teplice-Třnovany	1483	ost.pl.	ost.kom.	168	10001	Statutární město Teplice , náměstí Svobody, č.p.2/2, 41501 Teplice			x	
Teplice-Třnovany	1487/1	ost.pl.	ost.kom.	172	10001	Statutární město Teplice , náměstí Svobody, č.p.2/2, 41501 Teplice			x	

katastrální území	Parc.č. dle KN	Druh pozemku	Způsob využití	Výměra dle KN m ²	LV	Vlastník	ZÁBOR trvalý	ZÁBOR dočasný nad 1 rok	ZÁBOR dočasný do 1 roku	Věcné břemeno (VB)
Teplice-Třnovany	1487/13	ost.pl.	zeleň	237	10001	Statutární město Teplice , náměstí Svobody, č.p.2/2, 41501 Teplice			x	
Teplice-Třnovany	1487/16	ost.pl.	zeleň	358	10001	Statutární město Teplice , náměstí Svobody, č.p.2/2, 41501 Teplice			x	
Teplice-Třnovany	1506/1	zahrad.	ZPF	686	10001	Statutární město Teplice , náměstí Svobody, č.p.2/2, 41501 Teplice			x	
Teplice-Třnovany	1506/4	ost.pl.	zeleň	110	10001	Statutární město Teplice , náměstí Svobody, č.p.2/2, 41501 Teplice			x	
Teplice-Třnovany	1525/1	ost.pl.	zeleň	2812	7147	Stavební bytové družstvo "Mír" Teplice, Gagarinova 1558, Třnovany, 41501 Teplice			x	
Teplice-Třnovany	1525/5	ost.pl.	ost.kom.	3384	10001	Statutární město Teplice , náměstí Svobody, č.p.2/2, 41501 Teplice			x	
Teplice-Třnovany	1525/12	ost.pl.	jiná pl.	2419	10001	Statutární město Teplice , náměstí Svobody, č.p.2/2, 41501 Teplice			x	
Teplice-Třnovany	1533/3	ost.pl.	manip.pl.	229	10001	Statutární město Teplice , náměstí Svobody, č.p.2/2, 41501 Teplice			x	
Teplice-Třnovany	1663/61	ost.pl.	ost.kom.	2523	10001	Statutární město Teplice , náměstí Svobody, č.p.2/2, 41501 Teplice			x	
Teplice-Třnovany	1663/70	ost.pl.	ost.kom.	559	10001	Statutární město Teplice , náměstí Svobody, č.p.2/2, 41501 Teplice			x	
Teplice-Třnovany	2282/1	ost.pl.	ost.kom.	14 939	10001	Statutární město Teplice , náměstí Svobody, č.p.2/2, 41501 Teplice			x	
Teplice-Třnovany	2283/1	ost.pl.	ost.kom.	2054	10001	Statutární město Teplice , náměstí Svobody, č.p.2/2, 41501 Teplice			x	
Teplice-Třnovany	2285/1	ost.pl.	ost.kom.	3854	10001	Statutární město Teplice , náměstí Svobody, č.p.2/2, 41501 Teplice			x	
Teplice-Třnovany	2288	ost.pl.	ost.kom.	977	10001	Statutární město Teplice , náměstí Svobody, č.p.2/2, 41501 Teplice			x	
Teplice-Třnovany	2290/1	ost.pl.	ost.kom.	2357	10001	Statutární město Teplice , náměstí Svobody, č.p.2/2, 41501 Teplice			x	
Teplice-Třnovany	2292	ost.pl.	ost.kom.	4145	10001	Statutární město Teplice , náměstí Svobody, č.p.2/2, 41501 Teplice			x	
Teplice-Třnovany	2296	ost.pl.	ost.kom.	586	10001	Statutární město Teplice , náměstí Svobody, č.p.2/2, 41501 Teplice			x	
Teplice-Třnovany	2299	ost.pl.	ost.kom.	4000	10001	Statutární město Teplice , náměstí Svobody, č.p.2/2, 41501 Teplice			x	
Teplice-Třnovany	2300/1	ost.pl.	ost.kom.	1061	10001	Statutární město Teplice , náměstí Svobody, č.p.2/2, 41501 Teplice			x	
Teplice-Třnovany	2322	ost.pl.	ost.kom.	3548	10001	Statutární město Teplice , náměstí Svobody, č.p.2/2, 41501 Teplice			x	
Teplice-Třnovany	2323/1	ost.pl.	ost.komun.	3 903	10001	Statutární město Teplice , náměstí Svobody, č.p.2/2, 41501 Teplice			x	
Teplice-Třnovany	2324	ost.pl.	ost.kom.	1673	10001	Statutární město Teplice , náměstí Svobody, č.p.2/2, 41501 Teplice			x	
Teplice-Třnovany	2327	ost.pl.	ost.kom.	5207	10001	Statutární město Teplice , náměstí Svobody, č.p.2/2, 41501 Teplice			x	
Teplice-Třnovany	2407/2	vodní pl.	vodní tok	5354	6094	ČR, Povodí Ohře, státní podnik, Bezručova 4219, 43003 Chomutov			x	
Teplice-Třnovany	2414/7	ost.pl.	dráha	32422	234	ČR, Správa železniční dopravní cesty, státní organizace, Dlážďená 1003/7, Nové Město, 11000 Praha 1			x	

katastrální území	Parc.č. dle KN	Druh pozemku	Způsob využití	Výměra dle KN m ²	LV	Vlastník	ZÁBOR trvalý	ZÁBOR dočasný nad 1 rok	ZÁBOR dočasný do 1 roku	Věcné břemeno (VB)
Teplice-Třnovany	1445/1	zahrada	ZPF	793	10001	Statutární město Teplice , náměstí Svobody, č.p.2/2, 41501 Teplice			x	
Teplice-Třnovany	1445/2	zahrada	ZPF	355	6344	Martin Malina, Sídliště, č.p.594, 41741 Krupka Petr Malina, Maršovská, č.p.1512/8, 41501 Teplice Karel Hofmann, Unčínská, č.p.1555/6, 41501 Teplice			x	
Teplice-Třnovany	1445/4	zahrada	ZPF	104	6327	Český rybářský svaz, z. s., místní organizace Teplice , Havířská, č.p.583/7, 41501 Teplice			x	
Teplice-Třnovany	1458/1	zahrada	ZPF	356	10001	Statutární město Teplice , náměstí Svobody, č.p.2/2, 41501 Teplice			x	
Teplice-Třnovany	1458/2	zahrada	ZPF	1308	6327	Český rybářský svaz, z. s., místní organizace Teplice , Havířská, č.p.583/7, 41501 Teplice			x	
Teplice-Třnovany	1465/5	ost.pl.	zeleň	94	10001	Statutární město Teplice , náměstí Svobody, č.p.2/2, 41501 Teplice			x	
Teplice-Třnovany	1465/10	ost.pl.	ost.kom.	386	10001	Statutární město Teplice , náměstí Svobody, č.p.2/2, 41501 Teplice			x	
Teplice-Třnovany	1465/11	ost.pl.	zeleň	131	10001	Statutární město Teplice , náměstí Svobody, č.p.2/2, 41501 Teplice			x	
Teplice-Třnovany	1465/12	ost.pl.	zeleň	206	10001	Statutární město Teplice , náměstí Svobody, č.p.2/2, 41501 Teplice			x	
Teplice-Třnovany	1465/24	ost.pl.	ost.kom.	120	10001	Statutární město Teplice , náměstí Svobody, č.p.2/2, 41501 Teplice			x	
Teplice-Třnovany	2299	ost.pl.	ost.kom.	4000	10001	Statutární město Teplice , náměstí Svobody, č.p.2/2, 41501 Teplice			x	
Teplice-Třnovany	2300/1	ost.pl.	ost.kom.	1061	10001	Statutární město Teplice , náměstí Svobody, č.p.2/2, 41501 Teplice			x	
Teplice-Třnovany	2324	ost.pl.	ost.kom.	1673	10001	Statutární město Teplice , náměstí Svobody, č.p.2/2, 41501 Teplice			x	
Teplice-Třnovany	2407/2	vodní pl.	vodní tok	5354	6094	ČR, Povodí Ohře, státní podnik, Bezručova 4219, 43003 Chomutov			x	

SO 661 - Trakční kabelové vedení - Riegrova

SO dle parcel

katastrální území	Parc.č. dle KN	Druh pozemku	Způsob využití	Výměra dle KN m ²	LV	Vlastník	ZÁBOR trvalý	ZÁBOR dočasný nad 1 rok	ZÁBOR dočasný do 1 roku	Věcné břemeno (VB)
Teplice-Tmovany	910/7	ost.pl.	manip.pl.	1433	10001	Statutární město Teplice , náměstí Svobody, č.p.2/2, 41501 Teplice			x	

SO 701 - Příprava území a základová deska

SO dle parcel

katastrální území	Parc.č. dle KN	Druh pozemku	Způsob využití	Výměra dle KN m ²	LV	Vlastník	ZÁBOR trvalý	ZÁBOR dočasný nad 1 rok	ZÁBOR dočasný do 1 roku	Věcné břemeno (VB)
Teplice-Tmovany	910/5	zast.pl.	jiná st.	397	10001	Statutární město Teplice , náměstí Svobody, č.p.2/2, 41501 Teplice			x	
Teplice-Tmovany	910/7	ost.pl.	manip.pl.	1433	10001	Statutární město Teplice , náměstí Svobody, č.p.2/2, 41501 Teplice			x	